

Утверждена

(наименование документа об утверждении, включая наименования органов государственной власти или

органов местного самоуправления, принявших решение об утверждении схемы или

подписавших соглашение о перераспределении земельных участков)

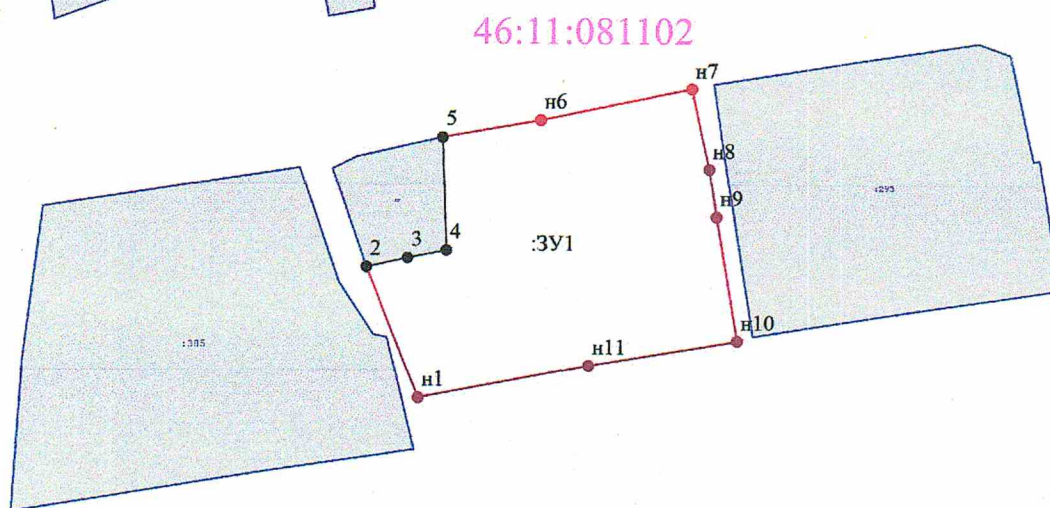
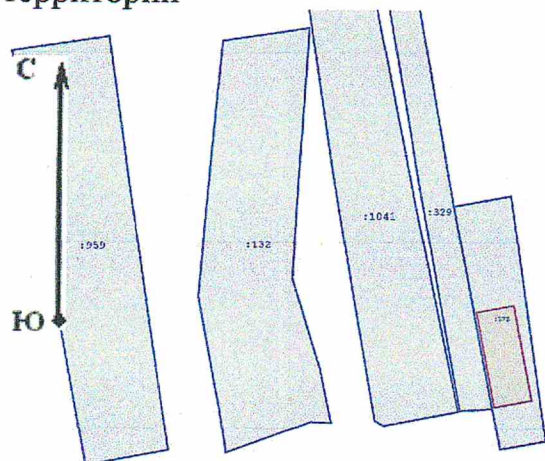
от

№

Схема расположения земельного участка или земельных участков на кадастровом плане территории

Площадь земельного участка		810 м²
(указывается проектная площадь образуемого земельного участка, вычисленная с использованием технологических и программных средств, в том числе размещенных на официальном сайте федерального органа исполнительной власти, уполномоченного Правительством Российской Федерации на осуществление государственного кадастрового учета, государственной регистрации прав, ведение Единого государственного реестра недвижимости и предоставление сведений, содержащихся в Едином государственном реестре недвижимости, в информационно-телекоммуникационной сети "Интернет" (далее - официальный сайт), с округлением до 1 квадратного метра. Указанное значение площади земельного участка может быть уточнено при проведении кадастровых работ не более чем на десять процентов)		
Обозначение характерных точек границ	Координаты, м	
	(указываются в случае подготовки схемы расположения земельного участка с использованием технологических и программных средств, в том числе размещенных на официальном сайте. Значения координат, полученные с использованием указанных технологических и программных средств, указываются с округлением до 0,01 метра)	
	X	Y
1	2	3
н1	406 808,14	1 303 490,30
2	406 821,66	1 303 485,00
3	406 822,59	1 303 489,20
4	406 823,38	1 303 493,15
5	406 835,07	1 303 492,73
н6	406 836,80	1 303 502,72
н7	406 840,00	1 303 518,11
н8	406 831,81	1 303 519,93
н9	406 826,87	1 303 520,68
н10	406 814,04	1 303 522,83
н11	406 811,46	1 303 507,68
н1	406 808,14	1 303 490,30

Схема расположения земельного участка или земельных участков на кадастровом плане территории



Масштаб 1:750

МСК-46

Условные обозначения:

- н6 - Образующая точка, сведения о которой позволяют однозначно определить ее местоположение
- 7 - Существующая точка, имеющиеся в ГКН сведения о которой позволяют однозначно определить ее местоположение
- - Существующая часть границы, имеющиеся в ГКН сведения о которой достаточны для определения ее местоположения
- - Вновь образованная часть границы, сведения о которой достаточны для определения ее местоположения
- - Граница земельного участка, сведения о границах которого присутствуют в ЕГРН
- - Граница кадастрового квартала
- - Граница ЗОУИТ
- - Граница населенного пункта

Утверждена

(наименование документа об утверждении, включая наименования органов государственной власти или

органов местного самоуправления, принявших решение об утверждении схемы или

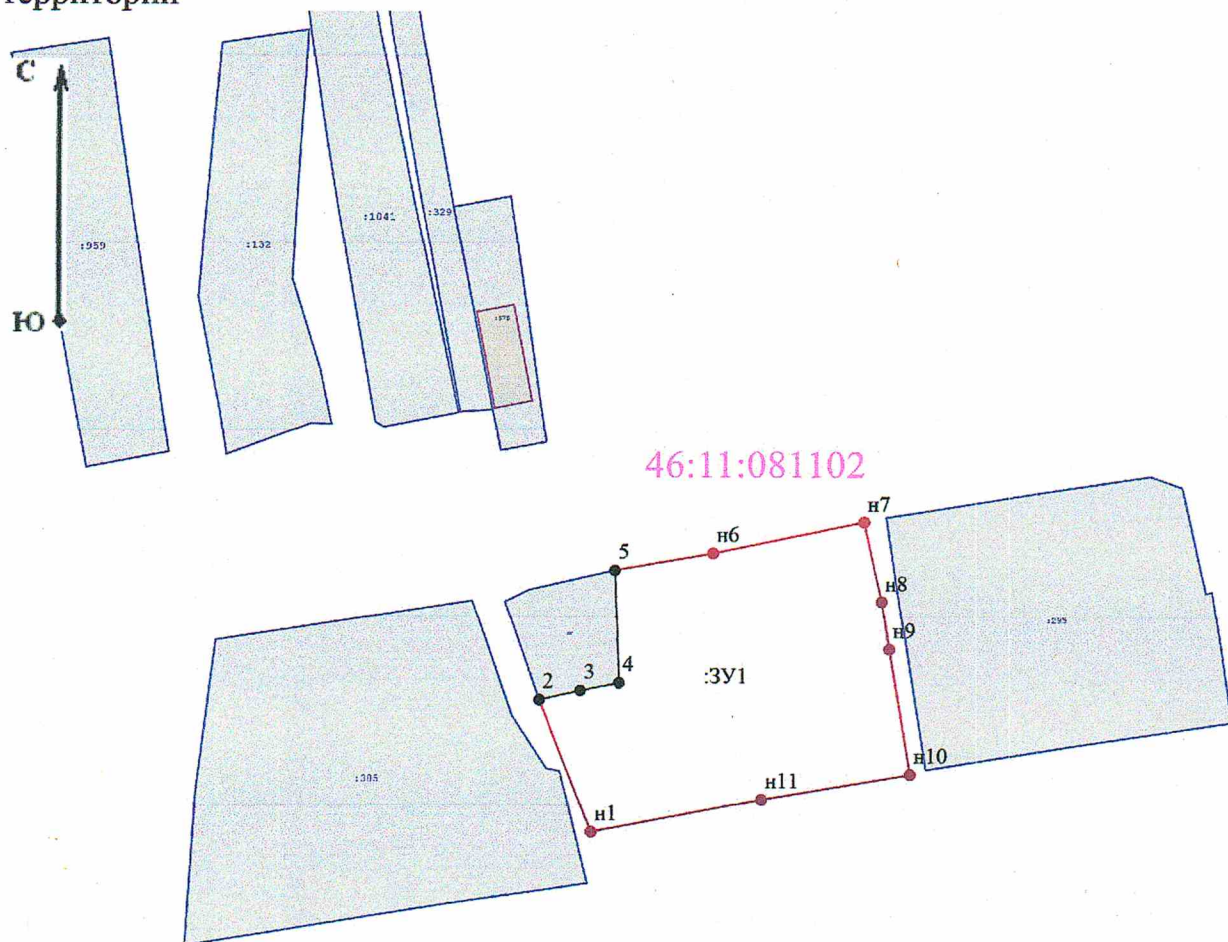
подписавших соглашение о перераспределении земельных участков)

от _____ № _____

Схема расположения земельного участка или земельных участков на кадастровом плане территории

Площадь земельного участка		810 м ²
(указывается проектная площадь образуемого земельного участка, вычисленная с использованием технологических и программных средств, в том числе размещенных на официальном сайте федерального органа исполнительной власти, уполномоченного Правительством Российской Федерации на осуществление государственного кадастрового учета, государственной регистрации прав, ведение Единого государственного реестра недвижимости и предоставление сведений, содержащихся в Едином государственном реестре недвижимости, в информационно-телекоммуникационной сети "Интернет" (далее - официальный сайт), с округлением до 1 квадратного метра. Указанное значение площади земельного участка может быть уточнено при проведении кадастровых работ не более чем на десять процентов)		
Обозначение характерных точек границ	Координаты, м	
	(указываются в случае подготовки схемы расположения земельного участка с использованием технологических и программных средств, в том числе размещенных на официальном сайте. Значения координат, полученные с использованием указанных технологических и программных средств, указываются с округлением до 0,01 метра)	
	X	Y
1	2	3
н1	406 808,14	1 303 490,30
2	406 821,66	1 303 485,00
3	406 822,59	1 303 489,20
4	406 823,38	1 303 493,15
5	406 835,07	1 303 492,73
н6	406 836,80	1 303 502,72
н7	406 840,00	1 303 518,11
н8	406 831,81	1 303 519,93
н9	406 826,87	1 303 520,68
н10	406 814,04	1 303 522,83
н11	406 811,46	1 303 507,68
н1	406 808,14	1 303 490,30









Схема расположения земельного участка или земельных участков на кадастровом плане территории



Масштаб 1:750

МСК-46

Условные обозначения:

-  n6 - Образуемая точка, сведения о которой позволяют однозначно определить ее местоположение
-  7 - Существующая точка, имеющиеся в ГКН сведения о которой позволяют однозначно определить ее местоположение
-  - Существующая часть границы, имеющиеся в ГКН сведения о которой достаточны для определения ее местоположения
-  - Вновь образованная часть границы, сведения о которой достаточны для определения ее местоположения
-  - Граница земельного участка, сведения о границах которого присутствуют в ЕГРН
-  - Граница кадастрового квартала
-  - Граница ЗОУИТ
-  - Граница населенного пункта

Утверждена

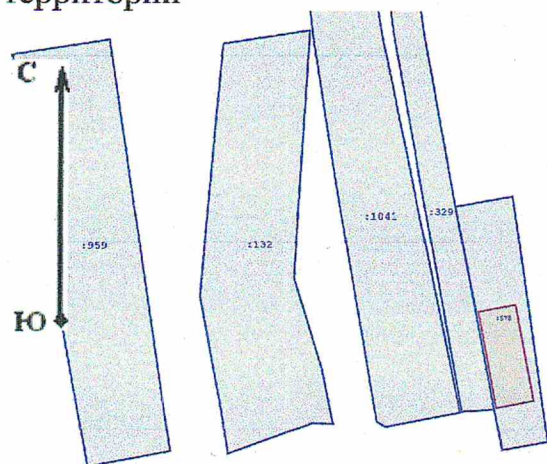
(наименование документа об утверждении, включая наименования органов государственной власти или
органов местного самоуправления, принявших решение об утверждении схемы или
подписавших соглашение о перераспределении земельных участков)

от _____ № _____

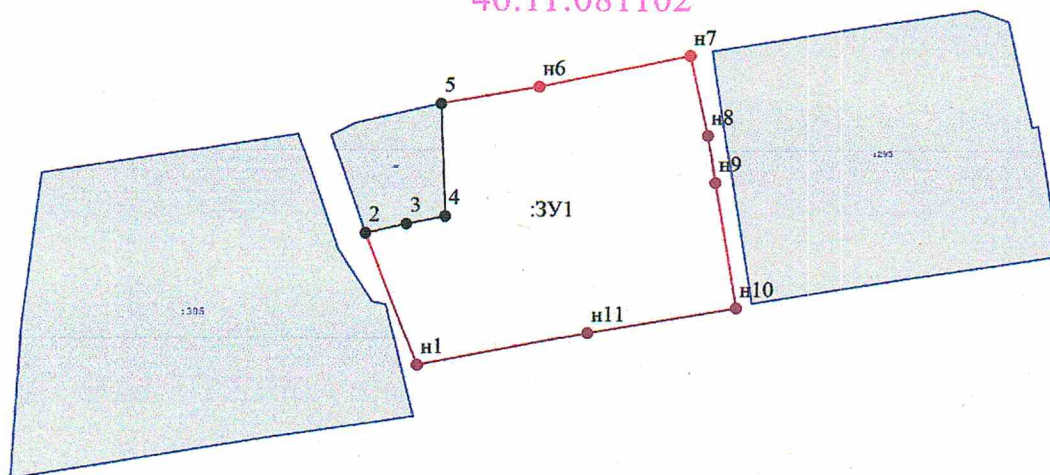
Схема расположения земельного участка или земельных участков на кадастровом плане территории

Площадь земельного участка		810 м ²
(указывается проектная площадь образуемого земельного участка, вычисленная с использованием технологических и программных средств, в том числе размещенных на официальном сайте федерального органа исполнительной власти, уполномоченного Правительством Российской Федерации на осуществление государственного кадастрового учета, государственной регистрации прав, ведение Единого государственного реестра недвижимости и предоставление сведений, содержащихся в Едином государственном реестре недвижимости, в информационно-телекоммуникационной сети "Интернет" (далее - официальный сайт), с округлением до 1 квадратного метра. Указанное значение площади земельного участка может быть уточнено при проведении кадастровых работ не более чем на десять процентов)		
Обозначение характерных точек границ	Координаты, м	
	X	Y
1	2	3
н1	406 808,14	1 303 490,30
2	406 821,66	1 303 485,00
3	406 822,59	1 303 489,20
4	406 823,38	1 303 493,15
5	406 835,07	1 303 492,73
н6	406 836,80	1 303 502,72
н7	406 840,00	1 303 518,11
н8	406 831,81	1 303 519,93
н9	406 826,87	1 303 520,68
н10	406 814,04	1 303 522,83
н11	406 811,46	1 303 507,68
н1	406 808,14	1 303 490,30

Схема расположения земельного участка или земельных участков на кадастровом плане территории



46:11:081102

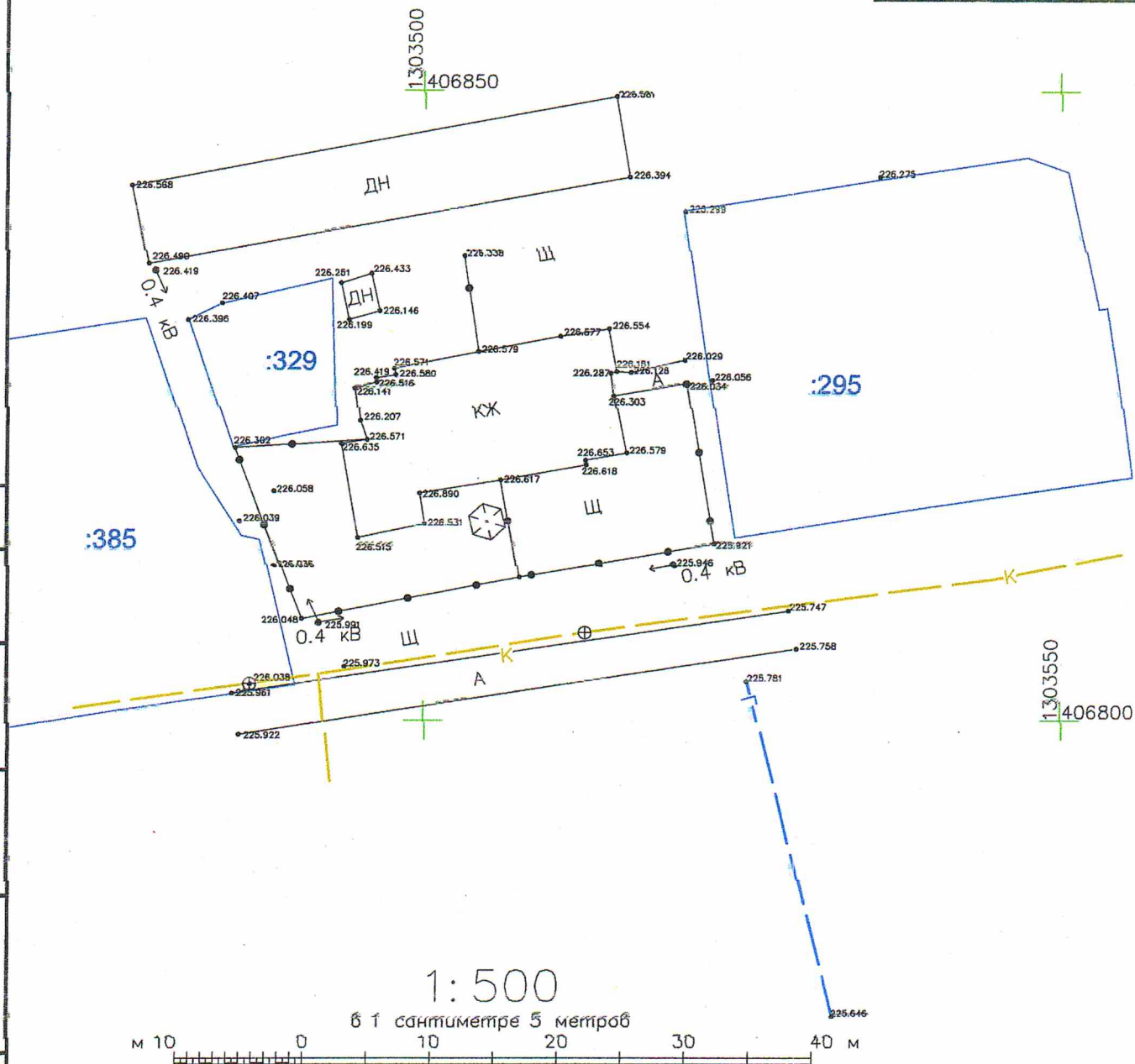


Масштаб 1:750

МСК-46

Условные обозначения:

- н6 - Образующая точка, сведения о которой позволяют однозначно определить ее местоположение
- 7 - Существующая точка, имеющиеся в ГКН сведения о которой позволяют однозначно определить ее местоположение
- - Существующая часть границы, имеющиеся в ГКН сведения о которой достаточны для определения ее местоположения
- - Вновь образованная часть границы, сведения о которой достаточны для определения ее местоположения
- - Граница земельного участка, сведения о границах которого присутствуют в ЕГРН
- - Граница кадастрового квартала
- - Граница ЗОУИТ
- - Граница населенного пункта



Курская обл., Курский район, Лебяженский сельсовет, п. Черемушки 18

Изм. Кол. у. Числ. И. д. Подпись Дата

Ген. дир-р Тяпун Д. В.

Исполн-ль Гунько В. Б.

Борьянова Ольга Алексеевна

Стадия Лист Листов

Р 1 1

Масштаб 1:500

ООО "ККИ"

