



РОССИЙСКАЯ ФЕДЕРАЦИЯ

АКЦИОНЕРНОЕ ОБЩЕСТВО

«Курский завод крупнопанельного
домостроения имени А.Ф. Дериглазова»

Заказчик АО «Курский завод КПД им. А.Ф.Дериглазова»

*Внесение изменений в проект планировки комплексного
развития территории по инициативе правообладателей
земельных участков в границах 4-го микрорайона по
проспекту А. Дериглазова города Курска и в границах
Нижнемедведицкого сельсовета Курского района*

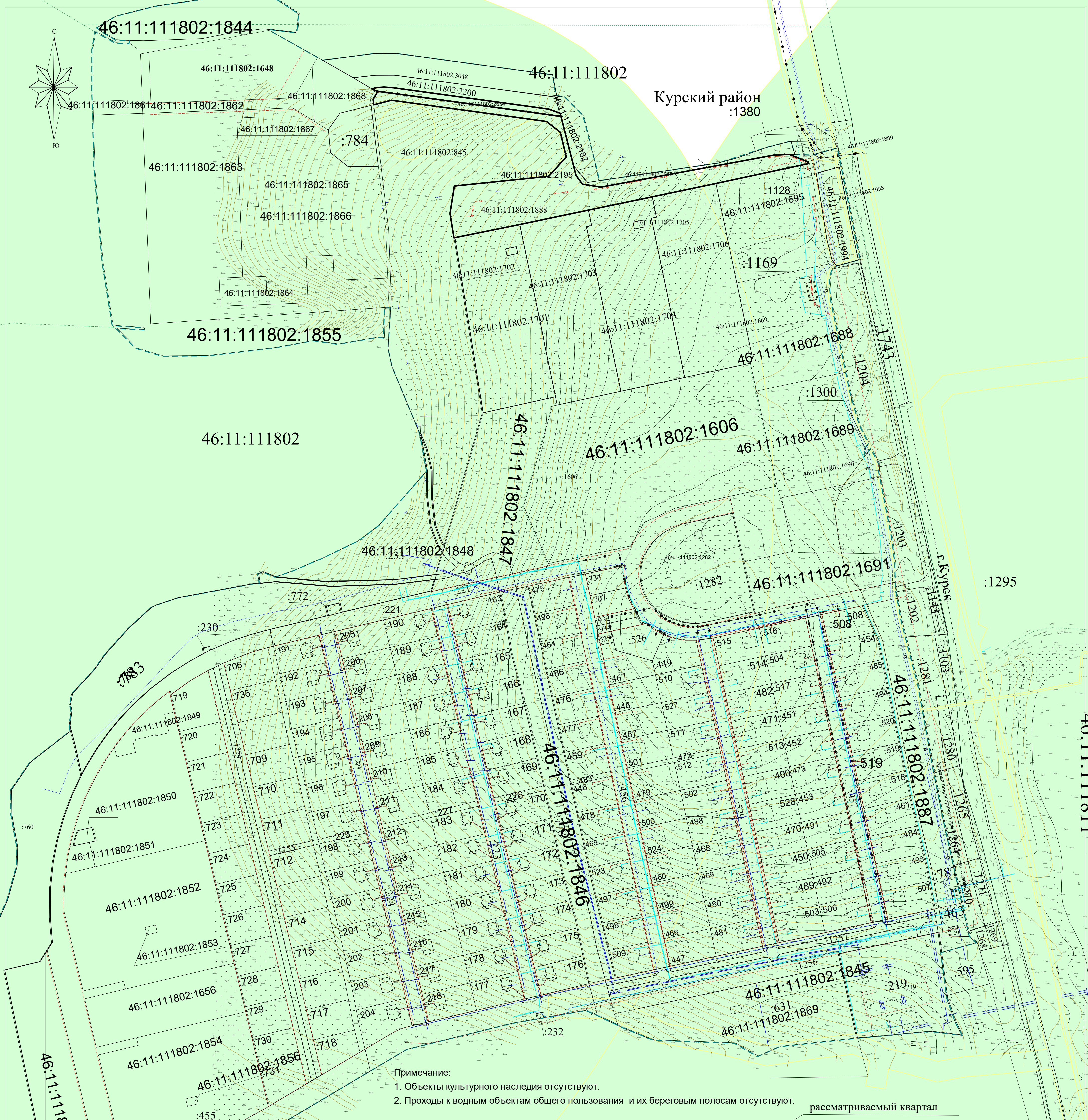
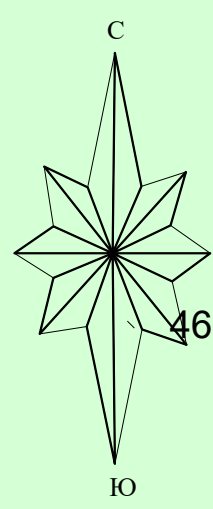
**ПРОЕКТ МЕЖЕВАНИЯ
ТЕРРИТОРИИ**

Материалы по обоснованию.

20240411-02-ПМТ

Генеральный директор _____ И.А.Дериглазов

Курск 2024г

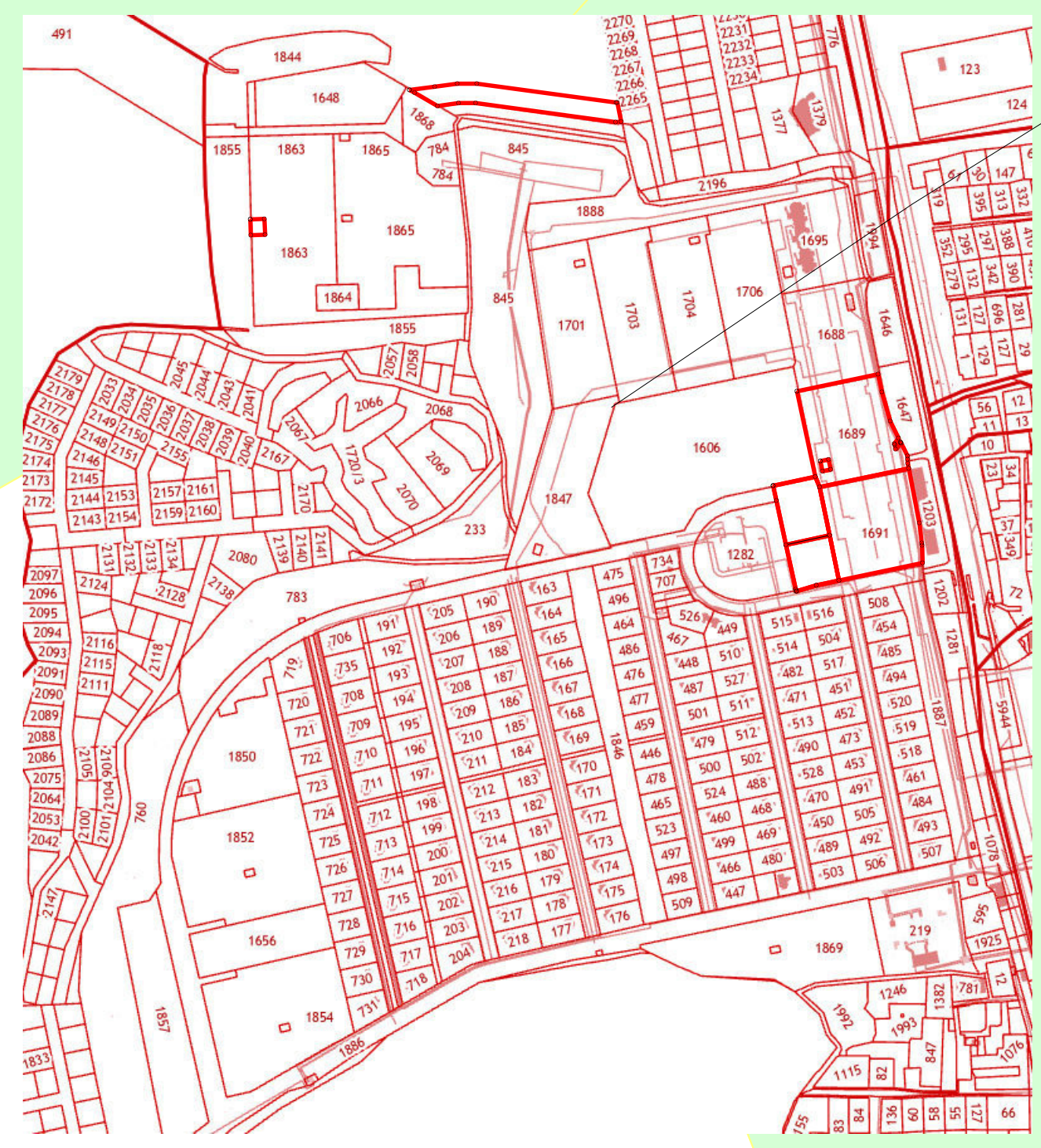


Примечание:

1. Объекты культурного наследия отсутствуют.
2. Проходы к водным объектам общего пользования и их береговым полосам отсутствуют.

рассматриваемый квартал

Схема расположения кадастрового квартала



Условные обозначения:

- красная линия
- граница города
- ось дороги
- граница кадастрового квартала
- 46:11:111802 номер кадастрового квартала
- :1301 номер кадастрового участка
- участок оформленный в ГКН
- граница зон с особыми условиями территории
- высоковольтная линия электропередач
- газопровод
- водопровод
- кабель связи

Ведомость существующих земельных участков

Кадастровый номер	Площадь, м. кв.	Кадастровый номер	Площадь, м. кв.
46:11:111802:1844	11257	46:11:111802:1851	721
46:11:111802:1860	481	46:11:111802:1849	1635
46:11:111802:1648	10435	46:11:111802:1846	12375
46:11:111802:1861	693	46:11:111802:1869	17941
46:11:111802:1855	19998	46:11:111802:1845	86
46:11:111802:1863	25543	46:11:111802:1847	15165
46:11:111802:1864	1489	46:11:111802:1848	100
46:11:111802:1862	2409	46:11:111802:1606	36000
46:11:111802:1865	23976	46:11:111802:1887	9975
46:11:111802:1867	97	46:11:111802:1889	572
46:11:111802:1868	2864	46:11:111802:1994	2683
46:11:111802:1866	84	46:11:111802:1995	301
46:11:111802:1888	13127	46:11:111802:2200	2878
46:11:111802:1701	13832	46:11:111802:2182	1661
46:11:111802:1702	86	46:11:111802:2195	254
46:11:111802:1703	13561	46:11:111802:3015	1366
46:11:111802:1704	13397	46:11:111802:2654	1110
46:11:111802:1705	86	46:11:111802:3048	5353
46:11:111802:1706	14330		
46:11:111802:1695	10664		
46:11:111802:1694	123		
46:11:111802:1688	11073		
46:11:111802:1689	15479		
46:11:111802:1690	123		
46:11:111802:1691	14775		
46:11:111802:1886	56094		
46:11:111802:1857	14961		
46:11:111802:1854	20205		
46:11:111802:1856	95		
46:11:111802:1656	8651		
46:11:111802:1852	21114		
46:11:111802:1853	91		
46:11:111802:1850	13276		

2024041102-1/MT

Высшее образование в красной линии граница территории по границам кадастровых земельных участков в границах 4-го микрорайона по проспекту А. Дегтярева города Курска и в границах Инженерно-дворового сельского поселения Курского района

Заказчик: АО "Курский завод КЭП им. А.Ф.Дегтярева"

масштаб листы листов

1:2000 / /

Исполнитель: Андеева О.

План фактического использования территории